

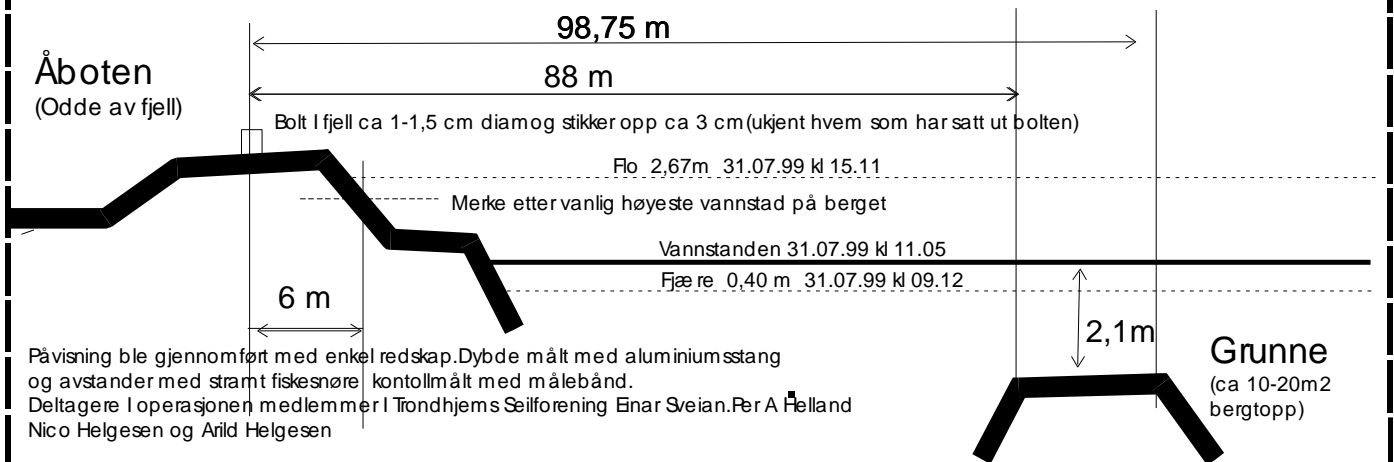
Åboten grunne ved Tautra

Påvisning av grunne i retning ca 67 grader frabolt i fjell i senter av odden Åboten Tautra Sjøkart 130.

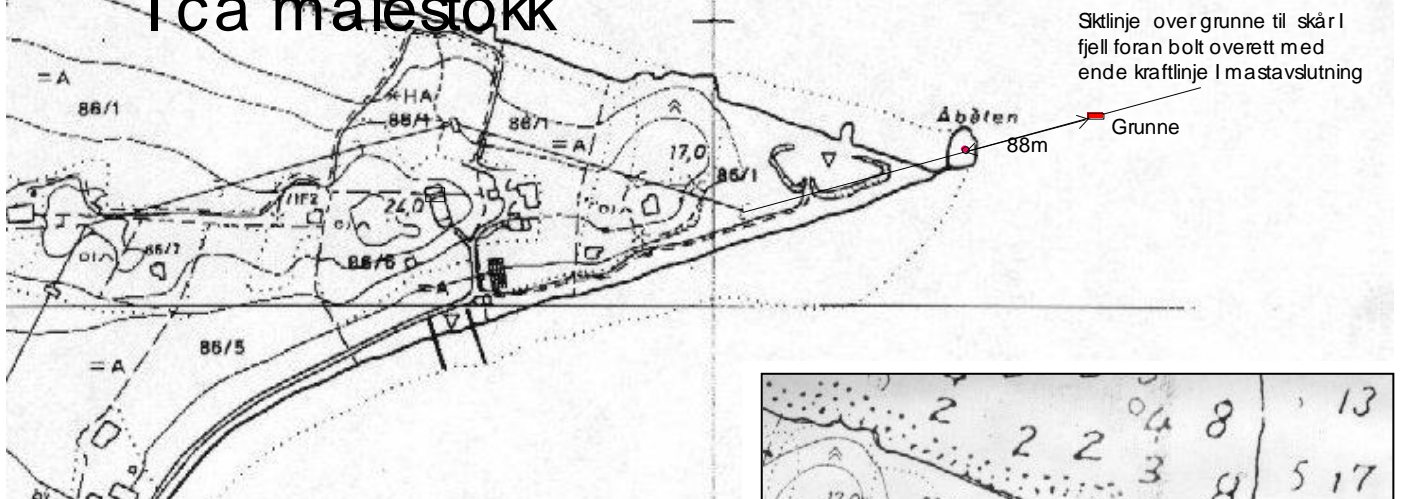
Påvisning ble utført søndag 31.07.99 kl 11.05.

Fjære ifølge tidevannstabell på denne dag 0,4m kl 09.12 og flo 2,69 m kl 15.11

Dersom vannstanden stiger lineært mellom flo og fjære skulle dybden over grunnen vært ned i 1,4 m ved full fjære 31.07



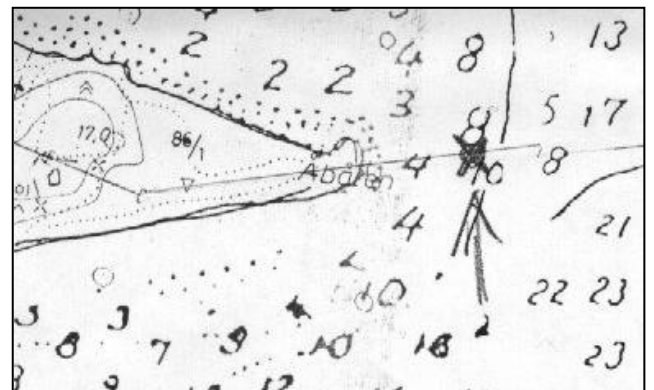
Utsnitt av ØK-blad 1:5000 Tautra hvor påvist grunne forsøkt avsatt I ca målestokk



Grunnen lagt inn på kopi av sjøkartvekets

Hydrografiske original.

Hydrografisk original kjøpt av Sjøkartverket av Trondhjems Seilforening for noen år siden med formål å lage et seilingskart for intern bruk for regatta på bukta mellom Frosta og Tautra



Trondheim 2.08.99

Arild Helgesen tlf priv 73522950 jobb 73896700





